

Un village de caractère sur une terre d'histoire

L'occupation précolombienne

Il y a quelque chose de fascinant à imaginer que l'inextricable forêt guyanaise est parcourue par l'homme depuis plus de 5 000 ans. La présence de vestiges archéologiques dans la région de Saül atteste que des populations amérindiennes ont autrefois occupé les lieux. Les vestiges les plus visibles sont les polissoirs, qui peuvent être observés sur les roches émergentes des cours d'eau proches du village. D'autres traces du passé sont régulièrement mises à jour, comme des fragments de poterie et parfois des outils tels que des haches, des pierres polies, etc.



L'or, à l'origine de Saül

La région de Saül est particulièrement riche en minerai aurifère. Aussi, l'histoire de l'actuel bourg de Saül est intimement liée à la 1^{ère} ruée vers l'or qu'a connue la Guyane au début du siècle dernier. Attirés par le métal précieux et l'espoir d'un enrichissement rapide, des orpailleurs créoles provenant des Antilles françaises et anglaises se sont installés sur le secteur. C'est d'ailleurs l'un d'eux, M. Sahul, originaire de Sainte-Lucie, qui a donné son nom au village.

La première moitié du XX^e siècle vit Saül prospérer autour de cette activité. Cette petite bourgade et ses écarts, isolés au centre de la Guyane, ont pu compter jusqu'à 800 habitants. Et pourtant, Saül se méritait ! Pour rallier le village, les orpailleurs devaient remonter les fleuves Approuague ou Mana puis emprunter des layons forestiers sur près de 30 km. La prospérité de l'activité aurifère a fini par décliner au cours des années 1960, provoquant l'exode des familles. Aujourd'hui, il reste de cette période faste de l'orpillage artisanal guyanais, des noms de lieux dits et de rivières pour le moins évocateurs : Patience, Cent sous, Mes amis, etc.

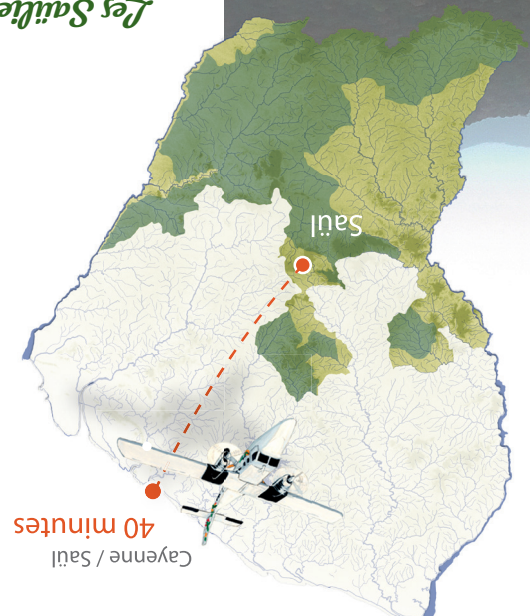


L'église Saint Antoine de Padoue
Lorsqu'on se balade dans le bourg de Saül, on ne peut s'empêcher de remarquer un bâtiment dont l'architecture tranche avec le reste du village : l'église Saint Antoine de Padoue. Arborant fièrement ses deux clochers en bois, c'est le seul bâtiment français à avoir été classé monument historique du vivant de son constructeur, en 1992. En effet, sa construction s'est étalée entre 1952 et 1962, sous l'égide des pères Bazin et Didier. Rénovée en 1995 avec l'aide de douze hommes de la section menuiserie-charpente du 3^e RSMA, l'église accueille encore les paroissiens pour les messes et les manifestations religieuses. Elle est la fierté du village de par son originalité et son histoire.



Saül est un endroit paisible, un petit coin de paradis sur terre ! Situé au centre de la Guyane, le bourg de Saül est l'endroit idéal pour ceux qui aiment profiter d'un environnement naturel de qualité. Le bourg de Saül est l'endroit idéal pour ceux qui aiment profiter d'un environnement naturel de qualité. Le bourg de Saül est l'endroit idéal pour ceux qui aiment profiter d'un environnement naturel de qualité.

La bienvenue



Le cœur de la Guyane

La Délégation territoriale du Centre
La zone d'action de la Délégation territoriale du Centre du Parc amazonien de Guyane est située dans l'entrelacs des deux communes : celle de Saint-Élie et celle de Saül. Saül, dont le bourg est situé dans l'entrelacs des deux communes : celle de Saint-Élie et celle de Saül. Saül, dont le bourg est situé dans l'entrelacs des deux communes : celle de Saint-Élie et celle de Saül.

Le Parc amazonien de Guyane
Créé le 27 février 2007, le Parc amazonien de Guyane est le plus vaste parc national de France et de l'Union européenne. Il s'étend sur une surface de 3,4 millions d'hectares dans le sud de la Guyane. Saül, dont le bourg est situé dans l'entrelacs des deux communes : celle de Saint-Élie et celle de Saül. Saül, dont le bourg est situé dans l'entrelacs des deux communes : celle de Saint-Élie et celle de Saül.

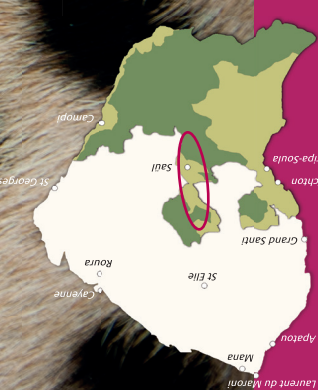
INFORMATIONS UTILES

Parc amazonien de Guyane - Délégation territoriale du Centre
Le Bourg - 97314 Saül
Tél : 06 94 16 81 48
Ouvertures le lundi, mardi et jeudi de 8h à 12h et de 14h30 à 18h
Mercredi et vendredi de 8h à 12h30
Tél : 05 94 29 12 52
1 rue de la canne à sucre - 97354 Remire-Montjoly
infos@parc-amazonien-guyane.fr - www.parc-amazonien-guyane.fr

Comité du tourisme de la Guyane
12, rue Lallouette - BP 801 - 97338 Cayenne cedex
Tél : 05 94 29 65 08
www.tourisme-guyane.com

Office de tourisme de l'ouest guyanais
Tél : 06 94 96 13 82
www.tourisme-ouest-guyane.fr

Carte & Guide du Parc national Saül



Saül, la forêt tropicale à votre portée

Quand les reliefs dessinent des forêts

De la forêt ripicole aux abords des cours d'eau, à la forêt d'altitude baignant dans une brume quasi-permanente, en passant par les majestueuses forêts de versant, où les arbres atteignent 50 m, ou encore la végétation basse et dense des inselbergs, une grande variété de biotopes est présente dans la région de Saül. Comme la plupart des massifs de la chaîne Inipi-Camopi, les hauts reliefs qui bordent le village présentent des forêts d'un grand intérêt écologique. En effet, durant les phases de sécheresse du Quaternaire, les zones d'altitude ont notamment constitué un refuge forestier, à partir duquel la forêt a pu ensuite recoloniser les milieux. Cela se traduit aujourd'hui par la présence de nombreuses plantes endémiques ou rares dans les régions hautes.

De la science au tourisme

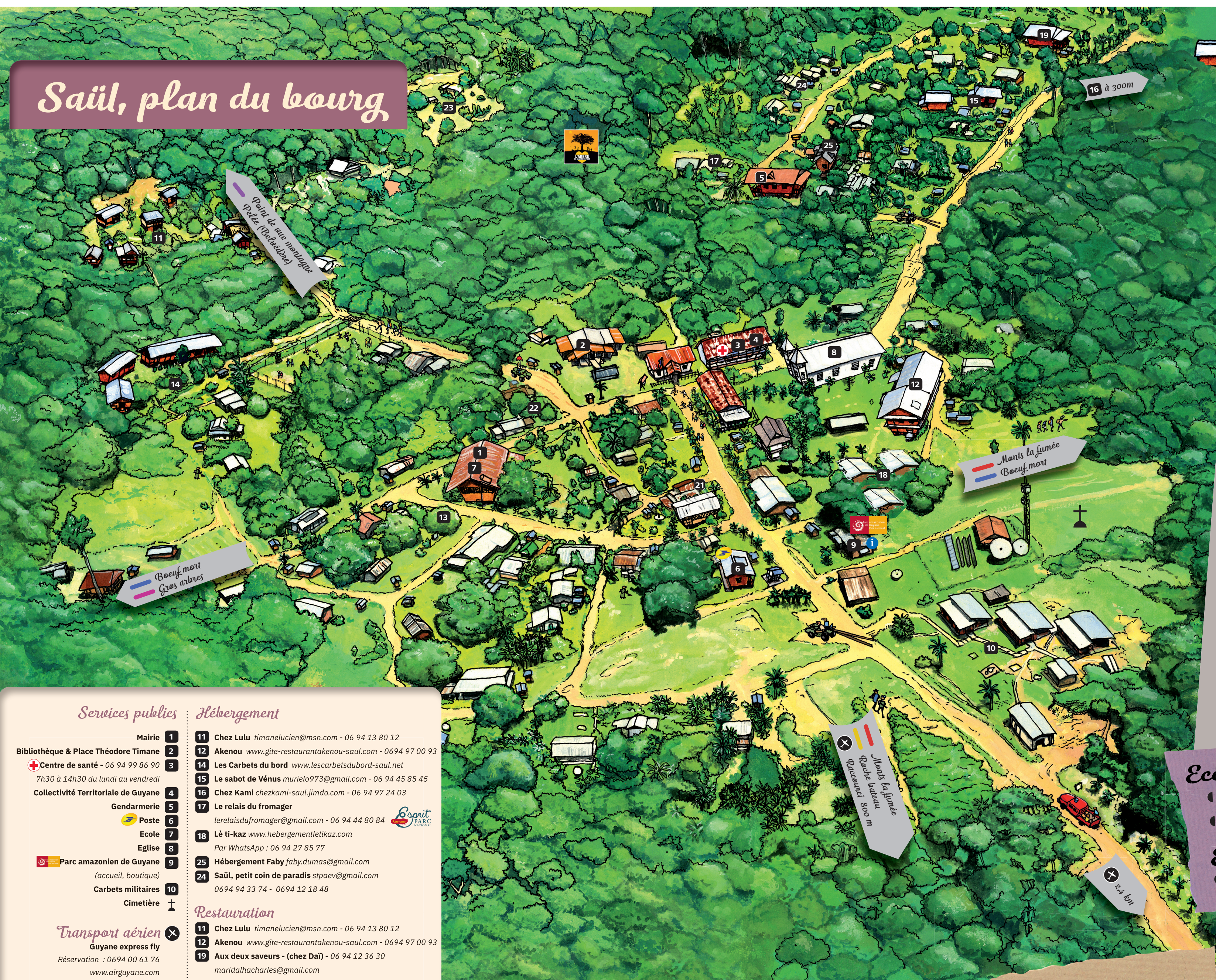
L'actuel réseau de sentiers de Saül a pour origine un programme de recherche botanique de l'ORSTOM initié en 1965. Pour mener à bien le projet, près de 70 km de layons ont été ouverts et très régulièrement entretenus. Leur tracé s'est appuyé sur les vestiges des chemins utilisés par les chercheurs d'or au début du XX^e siècle. En 1983, ils ont été ouverts au tourisme.

Les 45 km de sentiers balisés aujourd'hui accessibles permettent de randonner pendant plusieurs jours sur 5 circuits de durée variable, adaptés à tous les niveaux. Ces itinéraires, ins-

Procurez-vous vite notre carte étanche des sentiers et layons à la maison du Parc de Saül !
Prix : 3€



Saül, plan du bourg



Services publics

- Mairie** 1
Bibliothèque & Place Théodore Timane 2
Centre de santé - 06 94 99 86 90 3
 7h30 à 14h30 du lundi au vendredi
Collectivité Territoriale de Guyane 4
Gendarmerie 5
Poste 6
Ecole 7
Eglise 8
Parc amazonien de Guyane 9
 (accueil, boutique)
Carbets militaires 10
Cimetière 11

Transport aérien

Guyane express fly
 Réservation : 06 94 00 61 76
 www.airguyane.com

Navette aéroport
 Aéroport > Bourg de Saül : 5 euros
 06 94 97 00 93 ou 06 94 127260

Guides

Stéphane Plaine 17
 Guyane.randonnees@gmail.com
 www.guyane-randonnees.fr
Yvan Allinckx 18
 www.hebergementletikaz.com,
 par WhatsApp : 06 94 27 85 77

Activités

Ecomusée Agasso 21
 Visite en accès libre
Cacao "Coeur de Saül" 23
 Visite d'exploitation
 didier.rostaingdrt@gmail.com,
 06 94 14 51 05 (sms)

Hébergement

- 11 **Chez Lulu** timanelucien@msn.com - 06 94 13 80 12
 12 **Akenou** www.gite-restaurantakenou-saul.com - 06 94 97 00 93
 14 **Les Carbets du bord** www.lescarbetsdubord-saul.net
 15 **Le sabot de Vénus** murielo973@gmail.com - 06 94 45 85 45
 16 **Chez Kami** chezkami-saul.jimdo.com - 06 94 97 24 03
 17 **Le relais du fromager**
 lerelaisdufromager@gmail.com - 06 94 44 80 84
 18 **Lè ti-kaz** www.hebergementletikaz.com
 Par WhatsApp : 06 94 27 85 77
 25 **Hébergement Faby** faby.dumas@gmail.com
 24 **Saül, petit coin de paradis** stpaev@gmail.com
 06 94 94 33 74 - 06 94 12 18 48

Restauration

- 11 **Chez Lulu** timanelucien@msn.com - 06 94 13 80 12
 12 **Akenou** www.gite-restaurantakenou-saul.com - 06 94 97 00 93
 19 **Aux deux saveurs - (chez Daï)** - 06 94 12 36 30
 maridalhacharles@gmail.com
 Instagram : @Auxdeuxsaveurs.saul
 22 **Harmonie Tseu Neeg Byen Dibout - (chez Maya)**
 siya973@hotmail.fr - 06 94 09 92 87
 24 **Ô Chouiti** - 06 94 94 33 74

Autres


- 18 **Marché - mercredi matin**
 2 **Marché - samedi après-midi**
 25 **Epicierie Chez Faby**
 13 **Le Domaine du voyageur** (livraison à domicile)
 Produits agro-transformés, par WhatsApp : 06 94 09 30 03,
 www.ledomaineduvoyageur.epronshopping.fr

Les informations contenues dans ce document sont données à titre indicatif et n'engagent pas le Parc amazonien de Guyane sur les services proposés.

Une destination naturaliste

Depuis longtemps, Saül est une destination prisée des naturalistes. Le réseau de sentiers permet aux visiteurs de s'aventurer au cœur de la forêt, à la découverte de la faune et de la flore guyanaises. Des ornithologues, entomologistes et botanistes de tous horizons fouillent régulièrement les layons de Saül pour assouvir leur passion de découverte de la biodiversité. Les scientifiques ne se sont d'ailleurs pas trompés sur la richesse biologique de la région puisque depuis les années 1960, de nombreuses missions d'étude et d'inventaire se sont succédées autour du bourg. Récemment le Parc amazonien de Guyane en partenariat avec l'OFB et les habitants a réalisé un Atlas de la Biodiversité Communale sur la commune de Saül qui a permis de compléter les inventaires.

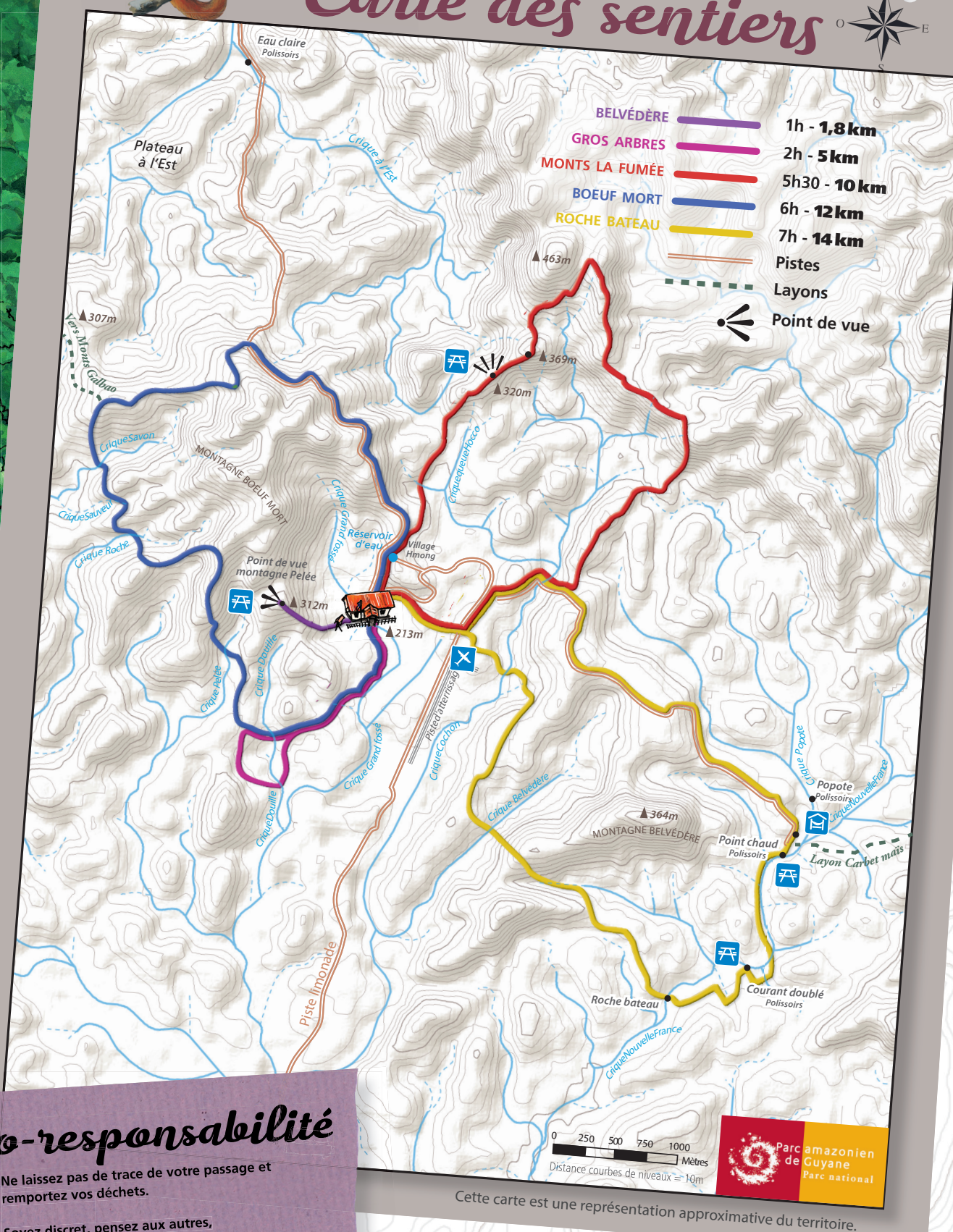
Nous recommandons aux personnes naturalistes de limiter leur impact en observant les animaux en toute discrétion. Afin d'éviter de générer du stress aux animaux, il est demandé d'éviter les manipulations et l'éclairage avec une lumière directe.



AVANT DE PARTIR EN FORET,
 PENSEZ À VOUS PROCURER LA CARTE DES SENTIERS
 A la maison DU PARC DE SAUL !



Carte des sentiers



Eco-responsabilité

- Ne laissez pas de trace de votre passage et ramenez vos déchets.
- Soyez discret, pensez aux autres, à la sérénité de la nature.

Eco-veille

- Merci de signaler à la maison du Parc amazonien de Guyane toutes anomalies rencontrées sur l'itinéraire.

La maison de M^{me} Edmane et de M. Agasso Ecomusée

Sous l'impulsion de la mairie, de la CCOG, de la DAC et du Parc national, cette maison a retrouvé son aspect d'origine pour devenir un lieu de mémoire, vous offrant aujourd'hui le point de départ d'un parcours d'interprétation de la culture saülennaise d'antan.

Madame Avelina Michel Edmane fut la première occupante de cette petite maison emblématique de l'architecture créole en milieu rural du milieu du XX^e siècle. Elle et son fils héritier Simplicie Agasso (1937-2010), ancien épicer du bourg et homme de conviction, ont fortement contribué à l'animation du village. Ce dernier a légué cette habitation à la commune dans l'idée de conserver ce patrimoine culturel pour en faire profiter les générations futures.



Attention sur les sentiers

- A votre arrivée à l'aérogare : un raccourci de 800m à travers la forêt vous mènera au village > Chaussés-vous en conséquence !
- Les sentiers sont balisés. Les pistes et layons ne sont pas balisés.
- Les temps de parcours sont des estimations incluant les pauses, pour un randonneur moyen.
- Carte orientée au nord géographique. Attention à la déclinaison du nord magnétique.
- Il est prudent de prévenir votre hébergeur avant votre départ en signalant l'itinéraire et la durée prévue de votre randonnée.
- N'hésitez pas à vous renseigner à la maison du Parc amazonien de Guyane sur l'état des sentiers
- Si un chablis barre votre chemin, attendez qu'un membre de votre groupe retrouve le sentier avant de le suivre.